

УТВЕРЖДАЮ:

Заместитель Министра  
природных ресурсов и  
экологии

Российской Федерации

С.Н. Ястребов

Дата: 24 03 2022 г.

Акт  
обследования аварийных деревьев № 1/22  
лесных насаждений национального парка «Лосиный остров» (лесничества)  
г. Москва (субъект Российской Федерации)

Место проведения

Участковое лесничество	Урочище (дача)	Квартал (кварталы)	Выдел (выделы)
Яузский лесопарк	-	49-2	5,4,8

Перечетная ведомость  
аварийных деревьев

№ дерева	Координаты (WGS 84)	Порода	Высота, м	Диаметр, см	Запас, куб. м	Структурные изъяны, характеризующие аварийность дерева	Сроки проведения мероприятия
1	2	3	4	5	6	7	8
1	55.82702 37.72725	Лиственница	26	32	0,96	Усыхание от 1/4 до 1/2 ветвей в кроне прошлых лет, усыхание вершины свежее от 1/3 до 2/3 длины кроны, отработано стволовыми вредителями <1/2 окр. ств. под кроной	2022
2	55.82710 37.72586	Лиственница	13	12	0,08	Усыхание >3/4 ветвей в кроне прошлых лет, усыхание вершины	2022

№ дерева	Координаты (WGS 84)	Порода	Высота, м	Диаметр, см	Запас, куб. м	Структурные изъяны, характеризующие аварийность дерева	Сроки проведения мероприятия
1	2	3	4	5	6	7	8
						прошлых лет более 2/3 длины кроны, слом ствола в области кроны прошлых лет, отработано стволовыми вредителями >1/2 окр. ств. под кроной	
3	55.82721 37.72602	Лиственница	20	20	0,32	Усыхание от 1/4 до 1/2 ветвей в кроне прошлых лет, усыхание вершины свежее от 1/3 до 2/3 длины кроны, отработано стволовыми вредителями >1/2 окр. ств. под кроной, механическое повреждение ствола под кроной прошлых лет (<1/3 окр. ств.)	2022
4	55.82729 37.72580	Лиственница	23	20	0,36	Усыхание >3/4 ветвей в кроне прошлых лет, усыхание вершины прошлых лет	2022

№ дерева	Координаты (WGS 84)	Порода	Высота, м	Диаметр, см	Запас, куб. м	Структурные изъяны, характеризующие аварийность дерева	Сроки проведения мероприятия
1	2	3	4	5	6	7	8
						более 2/3 длины кроны, слом ствола в области кроны прошлых лет, отработано стволовыми вредителями >1/2 окр. ств. под кроной	
5	55.82787 37.72714	Лиственница	23	24	0,49	Усыхание от 1/4 до 1/2 ветвей в кроне прошлых лет, усыхание вершины свежее от 1/3 до 2/3 длины кроны, отработано стволовыми вредителями <1/2 окр. ств. под кроной	2022
6	55.82756 37.72737	Лиственница	18	16	0,18	Усыхание >3/4 ветвей в кроне прошлых лет, усыхание вершины прошлых лет более 2/3 длины кроны, слом ствола в области кроны прошлых лет, отработано стволовыми	2022

Схема размещения аварийных деревьев в квартале 49-2  
Яузского лесопарка к акту № 1/22 от 12.01.2022 г.

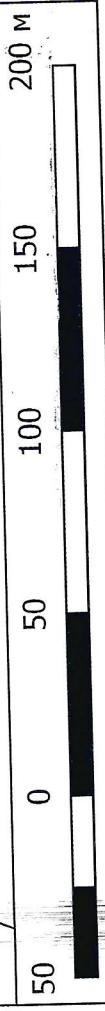
Масштаб 1:2000




Условные обозначение


- ☐ сторонние землепользователи, прочие земли
- 14 - Институт-интернат для инвалидов
- аварийные деревья
- ☐ границы выделов

2




Фототаблица к акту  
обследования аварийных деревьев № 1/22 от 12.01.2022 г.  
лесных насаждений национального парка «Лосиный остров» (лесничества)  
г. Москва (субъект Российской Федерации)

№ дере ва	Координаты (WGS 84)	Порода	Фото
1	2	3	4
1	55.82702 37.72725	Листвен ница	


N дере ва	Координаты (WGS 84)	Порода	Фото
1	2	3	4
2	55.82710 37.72586	Листвен ница	


N дере ва	Координаты (WGS 84)	Порода	Фото
1	2	3	4
3	55.82721 37.72602	Листвен ница	<p>WGS84 55.82721, 37.72602 M 163 ±17M ±13 C3323</p> <p>Снято бесплатной версией GPS Камера 55</p> <p>Лосиноостровская улица, 49с1Б, Москва, RU © 12.01.2022, 11:08</p>


N дере ва	Координаты (WGS 84)	Порода	Фото
1	2	3	4
4	55.82729 37.72580	Листвен ница	




N дере ва	Координаты (WGS 84)	Порода	Фото
1	2	3	4
5	55.82787 37.72714	Листвен ница	<p>WGS84 55.82787, 37.72714 <math>\Delta</math><sup>М</sup> 164 <math>\nabla</math> <math>\pm 22</math>М <math>\pm 17</math>М <math>\pm 13</math> СВ59</p> <p>Снять в автоматной версии GPS Камера 5</p> <p>Лосиноостровская улица, 49 с1А, Москва, RU © 12.01.2022, 11:10</p>

N дере ва	Координаты (WGS 84)	Порода	Фото
1	2	3	4
6	55.82756 37.72737	Листвен ница	 <p>WGS84 55.82756, 37.72737 М ±848M ±56M 165 ЮВ150 Лосиноостровская улица 49 с1А, Москва, RU 12-01-2022, 11:11</p>

N дере ва	Координаты (WGS 84)	Порода	Фото
1	2	3	4
7	55.82841 37.72759	Береза	

N дере ва	Координаты (WGS 84)	Порода	Фото
1	2	3	4
8	55.82826 37.72628	Береза	

N дере ва	Координаты (WGS 84)	Порода	Фото
1	2	3	4
9	55.82834 37.72732	Береза	 <p>WGS84 55.82834, 37.72732 M ±63m ±122m 170 И Ю177 ±13</p> <p>Снято бесплатной версией GPS Камера 55</p> <p>Лосиноостровская улица, 49 с1А, Москва, RU © 12.01.2022, 11:14</p>